

# Sur les sentiers du Bénin et du Togo



Jours:	17
Prix:	1900 EUR Vol international non inclus
Confort:	★★★★☆
Difficulté:	★★★★☆☆
📍 Minorité ethnique	📍 Paysages
📍 Culture	📍 Artisanat et vie locale
📍 Multi-pays	

Deux pays en un seul voyage : ce circuit de 17 jours révèle aux voyageurs le **vrai visage ethnique et culturel** du Bénin et du Togo. Il propose un ensemble de découvertes et d'évasions qui vous amène au **cœur des traditions** des cultures et ethnies de ces deux pays dont les pratiques se ressemblent et se rejoignent.

Danses traditionnelles, rythmes sacrés, tribus reculées, rites et scarifications, veillées nocturnes sont les principales caractéristiques de ce voyage de deux semaines en Afrique de l'Ouest. Un **voyage inoubliable** !

Opter pour ce voyage, c'est pouvoir visiter des villages et des camps tribaux comme ceux des **Woodabes**, des **Toffins**, ou encore des **Holi**. C'est aussi comprendre le réel sens du **vodoun** : la voie vers le dieu suprême Mahou, qui se veut salvateur, bienveillant et protecteur.

Ceci dit, cet itinéraire offre bien plus que ses seules ethnies. Il permet de découvrir l'**histoire de ces pays** à Ouidah, Dassa-Zoume, Porto-Novo, découvrir la cité lacustre de Ganvié au Bénin mais aussi Atakpamè, Kpalimè, le mont Agou, le marché des fétiches et Lomé au Togo.

Enfin, c'est la parfaite virée pour découvrir les **paysages enchanteurs** de ces deux pays.

## Jour 1. Bienvenue à Cotonou !



Cotonou 📍

- Un vol régulier nous emmène au **Bénin**. Notre avion atterrit à l'aéroport de **Cotonou**. Un accueil chaleureux nous y attend ainsi que notre véhicule de transfert.

🏠 Hébergement

Hôtel du Lac

## Jour 2. Excursion à Ganvié en pirogue



Cotonou 📍  
🚗 30km - ⌚ 40m  
Ganvié 📍

- Notre première aventure ethnico-épique se fera dans le village traditionnel de **Ganvié**. On le surnomme la « *Venise de l'Afrique* » car il est implanté directement au beau milieu du **lac Nokoué**.
- Ses **maisons sur pilotis**, son **marché flottant** où les denrées alimentaires fusent (légumes, fruits, poissons) et ses boutiques atypiques ravissent le charme de cette pittoresque **bourgade de pêcheurs**. On y apprécie la vie paisible sur l'eau et l'hospitalité des **Toffins** (ou *Toffinous*, signifiant « les hommes de l'eau »). Il s'agit de la communauté ethnique occupant les lieux. Ces derniers ont migré à **Ganvié** afin de fuir les ravages de l'esclavagisme et les attaques du royaume de **Dahomey** au Togo au 18ème siècle.
- On raconte que le roi d'antan, **Agbogdobé**, s'était transformé en un épervier pour **survoler Nokoué**. Ainsi, il put apercevoir un îlot lacustre susceptible d'accueillir les siens. Ensuite, il prit la forme d'un crocodile afin de mener ces derniers sur ces terres promises. La région fut baptisée **Ganvié** qui signifie « *nous sommes sauvés* ». Rapidement, ces nomades se sont accommodés de cette vie aquatique à travers l'exploitation des **jacinthes d'eau** et leurs brillantes techniques de pêche (*Akadja*).

- La meilleure chose à faire dans cette localité, c'est sans conteste de **flâner tranquillement** entre les bâtisses de bambou surplombées d'un toit en paille tout en **observant les activités quotidiennes** des habitants.

🏠 Hébergement

Auberge carrefour chez M

## Jour 3. Découverte de Porto-Novo



Ganvié 📍  
🚗 64km - ⌚ 1h 30m  
Porto Novo 📍

- Nous prenons la route vers la capitale béninoise et le chef-lieu du département de l'**Ouémé** : **Porto-novo**. Cette ville administrative se caractérise par l'architecture de ses édifices, un style qui leur a valu une place au **Patrimoine mondial de l'Humanité** par l'UNESCO. Mais cette cité est également bien connue pour ses **lieux de culte** dédiés aux dieux **Orisha** de la religion **Yoruba**.
- Nous visitons un vieux bâtiment colonial faisant office de **musée ethnographique**. On y trouve de curieuses collections de **masques Guèlèdè**, d'instruments musicaux et d'armes tribales.
- Puis nous passons par sa **Grande Mosquée**. Certes délabrée, celle-ci possède un charme désuet de par son architecture et ses murs aux riches et chaudes couleurs. Elle arbore un style proche de celui des églises chrétiennes de **Salvador da Bahia** au **Brésil**.

🏠 Hébergement

Hôtel Songhaï

## Jour 4. De Porto-Novo à Pobe et Cové



Porto Novo 📍  
🚗 140km - ⌚ 3h  
Cové 📍

- Nous terminons la découverte de la ville de **Porto-Novo** après un copieux petit-déjeuner. Nous prenons le temps d'admirer la beauté de cette cité aux multiples visages : **monuments et vestiges** datant de la période du commerce entre l'Afrique, l'Amérique et l'Europe ; **musées** (Honmé, Da Silva, Alexandre Sènou Adandé) ; etc.
- Une fois nos visites terminées, nous prenons la route vers **Pobe**. Notre itinéraire passe ensuite par Onigbolo avec son usine de ciment et par la région d'**Agolin**. Un voyage agrémenté par la découverte des **divers marchés ruraux** et du village ethnique des **holi** aux différents tatouages.

Arrivée à **Cové** et installation à l'hôtel.

🏠 Hébergement

Hôtel TG

## Jour 5. Agolin, campement Wodaabe et arrivée à Dassa-Zoume



Cové 📍  
🚗 70km - ⌚ 1h 30m  
Dassa-Zoume 📍

- Revigorés par un bon petit-déjeuner, nous partons à la rencontre du peuple d'**Agolin**. Nous découvrons leur mode de vie basé sur un **code ancestral**. Ces gens vivent en outre d'une agriculture vivrière, de la chasse et du culte des ancêtres.

Nous empruntons ensuite la piste à direction de **Gbaname**. Sur la route, nous nous arrêtons dans un campement **Wodaabe**. Ces nomades viennent du **Nigéria** et se distinguent par leur **festival Géréwol** et leur concours de séduction. Nous prenons la peine d'échanger quelques mots avec ces derniers. Ce train de vie empreint de simplicité nous change de la vie moderne de l'Occident.

- Après le village **peul fulani** de **Gossoué**, cap est mis sur la ville de **Dassa-Zoumé**. D'impressionnantes collines rocheuses entourent la ville formant un **amphithéâtre naturel de grande beauté**.
- Encore appelée **ville des 41 collines**, **Dassa-Zoumé** est une ville carrefour. Nos explorations commencent par la visite du **centre marial Arigbo**, lieu de prière et de recueillement.
- Randonnée sur les collines pour voir le **chemin des rituels** suivis par les **Omondjagou**, ethnie majoritaire formant l'ancien royaume de Dassa-Zoumé. Sur les collines nous avons l'occasion de voir les **fétiches** et **représentations du culte vodoun**.

🏠 Hébergement

Hôtel Jeco

## Jour 6. La cité chevalière de Djougou



Dassa-Zoume 📍  
🚗 40km - ⌚ 45m  
Savalou 📍  
🚗 230km - ⌚ 4h 40m  
Djougou 📍

- À une quarantaine de km au nord-ouest de Dassa, nous traversons la localité de **Savalou**. La beauté de cette région est bluffante. On y trouve de magnifiques anacardières et des teckeraies.  
  
C'est ici également que se trouve le **peuple Mahi**, la tribu qui s'était soulevé pour contrer le royaume dahoméen entre les 17ème et 18ème siècles.
- De Savalou nous rejoignons la **ville chevalière** de **Djougou**, sise un peu plus de 200 km au nord.
- Nous partons visiter la région de Tanéka-Koko, habitée par des **chasseurs animistes** qui vivent de la culture du mil. Dans le camping des Yaka vit une ethnie animiste isolée du vent de l'islamisation de la région. Ils subissent de **spectaculaires rites d'initiation de circoncision masculine**. Nous parlons avec des **sorciers gardiens de la tradition** pour vivre et s'approcher de leur culture basée sur le **culte des morts**.
- Nuit en auberge à Djougou.

🏠 Hébergement

Auberge

## Jour 7. Natitingou



Djougou 📍  
🚗 80km - ⌚ 1h 20m  
Natitingou 📍

- Nous poursuivons notre route vers **Natitingou**. A notre arrivée, nous visitons le **musée populaire** puis le **marché de la ville**. Possibilité également d'aller prendre un bain dans la piscine naturelle des chutes de Kota.
- Nuit dans un hôtel situé au cœur de la ville.

🏠 Hébergement

Hôtel

## Jour 8. Au cœur du pays Somba



Natitingou 📍

- Les **tata Somba** constituent indéniablement l'attraction majeure du pays des *Bétamarribés (Sombas)*.  
  
L'aventure du jour se dessine sous les signes de la découverte de la région somba autour de **Boukoumbé** et de ses villages dotés de ces fameux **tata**. Il s'agit de bâtisses fortifiées mélangeant l'architecture togolaise et béninoise : un héritage des ethnies **Bétiabé** et **Bétamarribé**. Nous pouvons aussi admirer les **sommets de l'Atakora** qui, au loin, nous défient...
- Par la suite, nous allons à la rencontre des peuples de la région : **Peuls, Tagaye et Boukoumbé**. Nous terminons avec une randonnée du côté de l'écovillage de **Koussoukoingou**.  
  
Nous achevons notre pérégrination de ce jour en retournant à **Natitingou** afin d'y passer la nuit.

🏠 Hébergement

Hôtel

## Jour 9. Abomey, ancienne capitale du Dahomey



Natitingou

465km - 6h 50m

Abomey

- Après notre petit-déjeuner nous prenons la longue route du sud en direction d'**Abomey**, chef-lieu de l'ancien **royaume du Dahomey**.
- La ville, fondée au 16ème siècle, abrite les **palais royaux** des anciens rois ainsi que le **musée** qui conserve les anciens objets royaux, les parures et trésors de l'ancien royaume. Les lieux furent abandonnés suite à la défaite du **roi Behanzin** face aux colons français. Plus tard, ces castels ont été rénovés par l'**Unesco** et sont devenus des musées historiques.
- Après cette enrichissante escapade, nous nous reposons à notre gîte.

Hébergement

Hôtel

## Jour 10. Atakpamé, entrée au Togo dans la région du café et du cacao



Abomey

180km - 3h

Atakpamé (Togo)

- Nous prenons la route plein ouest et franchissons aujourd'hui la **frontière togolaise** à destination d'**Atakpamé**. Cette ville, située sur une colline, délimite le **triangle du café et du cacao** togolais avec ses consœurs Badou à l'ouest et Kpalimé au sud-ouest. Autrefois refuge de montagne puis centre agricole et administratif sous la domination allemande, on y pratique une des danses traditionnelles les plus célèbres du pays, la **danse Tchébé sur échasses**, que nous aurons peut-être la chance de voir.
- À quelques encablures de la ville, au barrage de Nangbéto, batifolent des **hippopotames** que nous avons le plaisir d'admirer. En ville, autour de la place centrale, le **marché** déjà bien animé en journée change encore d'ambiance à la nuit tombée avec la musique qui égaye acheteurs et vendeurs.

Hébergement

Hôtel le Roc

## Jour 11. Forêts, cascades et artisanat à Kpalimé



Atakpamé (Togo)

100km - 1h 45m

Kpalimé (Togo)

- Nous poursuivons notre descente vers le sud du Togo et arrivons dans la jolie ville de **Kpalimé**, non loin de la frontière ghanéenne.

Plantations de café et de cacao, collines boisées, cascades, vallées et forêts forment un **cadre naturel verdoyant enchanteur**. Kpalimé est également réputée pour ses **artistes et artisans** : sculpture sur bois, batik, poterie, tissage, fabrication de calebasses, ... sont des activités très vivantes ici.

- Une fois sur place nous allons nous dégourdir les jambes, nous oxygéner et surtout nous **rafraîchir** dans les jolies **cascades de Womé**. Une petite marche en forêt et nous voici au bord d'un bassin profond et frais **parfait pour la baignade** !
- Nous revenons en ville pour un incontournable du coin : le **marché de Kpalimé**, très vivant et coloré.
- La fin de la journée est consacrée à une balade au **Mont Agou**, point culminant du Togo. À travers avocatiers, bananiers et autres vergers, nous montons sans grande difficulté sur les flancs de la montagne, où sont disséminés plusieurs petits villages. Le pic d'Agou offre une magnifique **vue panoramique** sur la région.

Hébergement

Hôtel Chez Fanny

## Jour 12. Route pour Lomé



Kpalimé (Togo)

130km - 2h 10m

- Nous reprenons ce matin la route à travers la région forestière et arrivons à **Lomé**, la vibrante et bouillonnante capitale du pays, située sur les rives de l'océan atlantique.
- Sans plus attendre nous nous lançons dans l'exploration de la ville, et commençons par son plus grand marché, le **marché Assiganmé**. Nous y découvrons les fameuses **Nana Benz**, ces femmes vendeuses de tissus hollandais qui incarnaient dans un passé récent une certaine classe de femmes riches.  
  
Pour une plongée au cœur des croyances et traditions togolaises, rien de tel que le **marché aux fétiches** qui ne manque jamais de surprendre par l'étonnante panoplie de **pharmacopée traditionnelle**.
- Parmi les hauts lieux de la ville, nos pérégrinations nous mènent également à la **Place de la Liberté** et à la **Place de l'Indépendance**.

## Jour 13. Entre lac et océan

Lomé (Togo) 📍

🚗 45km - ⌚ 1h

Aného (Togo) 📍

- Cap sur **Togoville**, village situé sur les berges du plus grand lac du pays, le **lac Togo**. L'occasion d'une agréable **balade en pirogue**. Togoville est aussi renommé pour ses **traditions très vivaces**, en témoignent les nombreux **fétiches** et **sculptures en bois** devant les maisons.
- Après-midi historico-culturelle à **Agbodranfo** pour découvrir l'**histoire de l'esclavage** qui a particulièrement marqué la région. La **maison des esclaves** et le **puits des enchaînés** constituent deux passages obligés de notre émouvante visite.
- Nuit à **Aného** non loin de la frontière béninoise.

## Jour 14. Retour au Bénin et détente au bord de l'océan



Aného (Togo) 📍

🚗 125km - ⌚ 2h 30m

Grand-Popo 📍

- De retour vers le Bénin, nous passons la frontière au niveau de Sanvée-Condji et mettons le cap sur **Grand-Popo**, ville balnéaire, paradis des amoureux de la mer et de la nature.
- Cette bourgade invite à la **détente et à la contemplation**. Située à l'embouchure du **fleuve Mono**, c'est un lieu de villégiature très populaire chez les locaux. La nature autour est tout bonnement **féerique** : avec ses plages de sable fin et ses cocotiers, son limpide lagon, ses oiseaux et ses mangroves.

On y apprécie les balades à pied et les virées en pirogue, et la visite de l'embouchure du fleuve Mono dite « **Bouche du Roi** ».

## Jour 15. Possotome, entre nature et traditions



Grand-Popo 📍

🚗 40km - ⌚ 50m

Possotome 📍

- Complètement requinqués, nous quittons l'enchanteresse Grand-Popo pour nous diriger vers **Possotome**. Cette calme cité sur les rives du **lac Ahémé** séduit pour ses activités de pêche, ses eaux de source thermale, ses **petites plages parées de cocotiers**, ses balades en pirogue et ses possibilités de baignades lacustres.

Ceci dit, cette localité va bien au-delà des pérégrinations auprès de Dame nature. Elle constitue également un **havre de vie** où les **traditions vodoun** dominent. Nous pouvons y voir des temples vodoun, des cérémonies et des forêts sacrées.





- Nuit dans une auberge au bord du lac.

## Jour 16. Ouidah et les vestiges de l'esclavage



- Après ces deux jours d'exotisme, nous partons pour **Ouidah**. Cette grande ville fut édifée par le peuple Houéda, un grand adepte de la **scarification du python** (rituel vodoun). Elle regorge de sites historiques, séquelles d'une **période sombre** de son passé.

Elle tenait en effet un rôle-clé durant la **traite négrière** vers l'Amérique du Sud, particulièrement vers le Brésil. La **Route des esclaves** demeure un des vestiges majeurs de cette époque. Cette piste se fait en six étapes : de la **place Chacha** jusqu'à la **Porte de non-retour**.

Possotome   
 45km -  1h  
Ouidah 





- Suite à un long aperçu sur ce terrible sentier, nous nous changeons les idées avec un saut au **centre historique** de la cité. On peut y voir une multitude de **maisons coloniales** à inspiration anglaise, portugaise et française. Puis nous ajoutons à notre programme l'exploration du **vieux fort portugais** devenu actuellement un musée historique.

 Hébergement

Hôtel Diaspora Bénin (Jardin Brésilien)

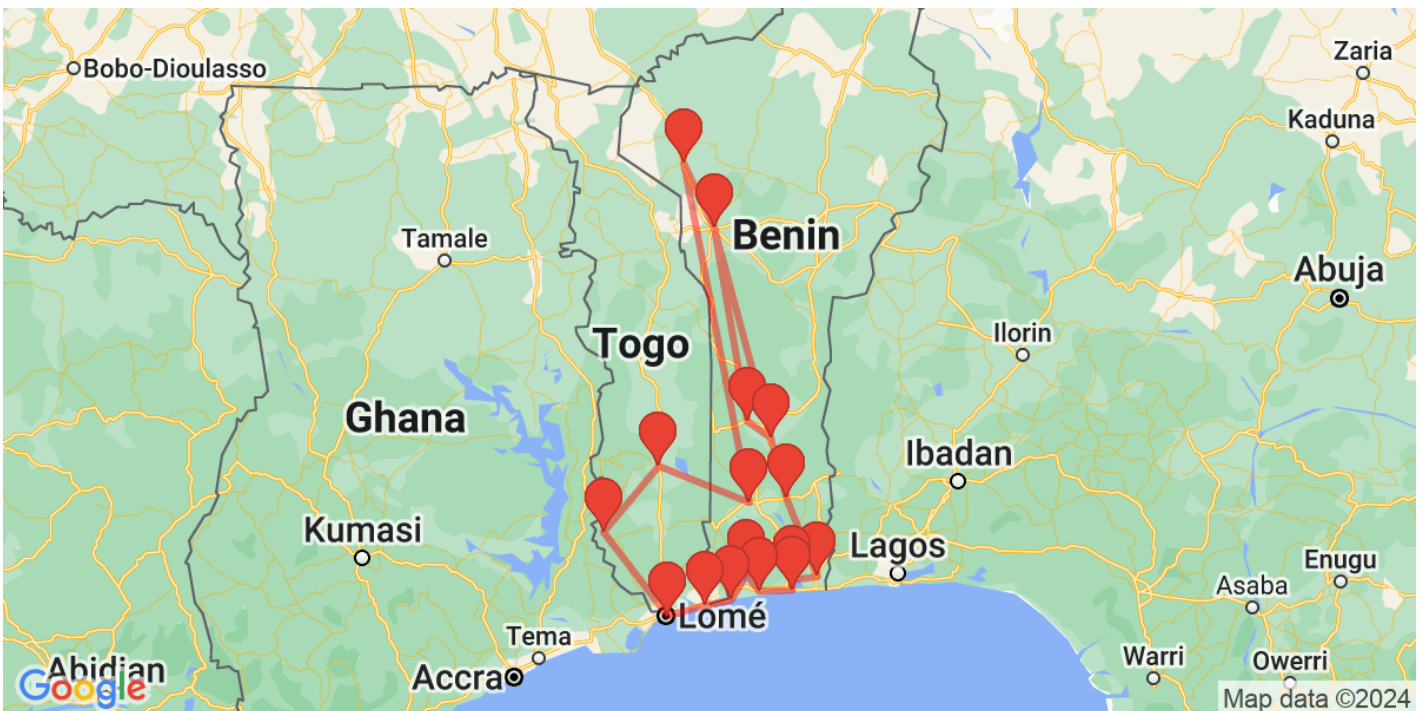
## Jour 17. Bon voyage !



Ouidah   
 40km -  50m  
Cotonou 

- Pour ce dernier jour, nous avons quartier libre dans la ville économique de **Cotonou**. Nous en profitons pour attester de la belle réputation de son marché à ciel ouvert : **Dantokpa**. Si nous avons le temps, nous irons aussi voir le **marché de Missebo**, la **fondation Zinsou**, la plage de Fidjrosse, et le centre artisanal.
- Transfert vers l'aéroport pour notre vol retour.

## Carte itinéraire



## Tarif par personne pour un circuit privatisé

1-1	2-2	3-4	5-6	7-8	9-10
3200 EUR	2800 EUR	2500 EUR	2300 EUR	2000 EUR	1900 EUR

## Inclus

---

- L'hébergement
- Les services d'un guide coordinateur francophone
- Les transports pendant l'ensemble du séjour (chauffeur et essence inclus)
- Les activités mentionnées
- Les entrées de site

## Non inclus

---

- L'aérien
- Les frais de visa
- L'assurance
- Les repas et boissons
- Les pourboires et dépenses personnelles
- Les extras
- Tout ce qui n'est pas mentionné dans "Inclus"

# Informations supplémentaires

---

## Conditions générales de vente

### Modalité d'inscription

Toute demande d'inscription doit être effectuée par e-mail auprès de l'Agence Locale ou directement en ligne depuis l'Espace Client accessible depuis le site internet de l'Agence Locale ou le site de notre regroupement [www.nomadays.fr](http://www.nomadays.fr).

Pour se connecter à l'Espace Client, il suffit de saisir l'identifiant et le mot de passe déterminés lors de la première connexion.

L'inscription est considérée comme définitive une fois le formulaire de réservation en ligne complété et à réception du règlement de l'acompte et/ou du solde en fonction de la date d'inscription.

Selon les prestations choisies et les règlements du pays, une photocopie du passeport pourra être demandée par l'Agence Locale. En cas de non envoi de la photocopie du passeport dans les délais indiqués par l'Agence Locale, celle-ci ne pourra pas garantir la bonne exécution des prestations réservées.

Une fois le paiement effectué, un e-mail de confirmation est envoyé au Client. Il comprend la confirmation du règlement ainsi que la facture électronique téléchargeable.

Un accusé de réception est envoyé au Client par voie électronique. Dans l'hypothèse où le Client ne recevrait pas l'accusé de réception, la réservation serait néanmoins définitive à compter de sa réception par l'Agence Locale.

### Modalité de paiement

#### Inscription réalisée plus de 30 jours avant la date du départ

Le Client doit payer un acompte de 30% du montant total des prestations réservées. Le solde du séjour doit être versé au plus tard à 30 jours avant la date de début dudit séjour.

#### Inscription réalisée moins de 30 jours avant la date du départ

Le Client doit régler en une seule fois la totalité du montant du voyage.

### Moyens de paiements

À la confirmation de votre réservation, votre agent locale vous préparera votre facture électronique, éditée au nom du collectif d'agences locales Nomadays, agence de voyage dûment immatriculée en France. Les paiements se font soit :

- par carte bancaire en ligne et sans frais, depuis les liens de paiements disponibles sur la facture électronique.
- par virement bancaire sur le compte de l'agence de voyage Nomadays, basée en France et dûment immatriculée.

La facture électronique est mise à jour à chaque réception de paiement, et reste consultable à tout moment depuis l'Espace Client. Elle est entre autre téléchargeable et imprimable.

## Conditions d'annulation

### Conditions et frais d'annulation

Dans le cas où le Client se trouverait dans l'obligation d'annuler le voyage, il devra en informer l'Agence Locale et son assureur par tout moyen écrit permettant d'avoir un accusé réception, dès la survenance du fait générateur de cette annulation. La date d'émission de l'écrit sera retenue comme date d'annulation pour la facturation des frais d'annulation. En règle générale, la compagnie d'assurance apprécie, en fonction des documents que le Client lui communique directement, la date du fait générateur à l'origine de la décision d'annuler le voyage pour accepter de rembourser les frais d'annulation.

#### Barème des frais d'annulation totale :

- plus de 45 jours avant la date de départ : 30% du prix total TTC du voyage
- de 44 à 31 jours avant la date de départ : 40% du prix total TTC du voyage
- de 30 à 14 jours avant la date de départ : 50% du prix total TTC du voyage
- de 13 à 7 jours avant la date de départ : 75% du prix total TTC du voyage
- moins de 7 jours avant la date de départ : 100% du prix total TTC du voyage

#### Barème des frais d'annulation partielle, sauf cas particuliers :

Si un voyageur inscrit à un voyage privatisé annule sa participation, alors que le voyage est maintenu pour les autres participants :

- pour les prestations personnelles (non partagées) : le barème des frais d'annulation ci-dessus sera appliqué pour le voyageur qui annule.
- pour les prestations partagées : des frais égaux à 100%, quelle que soit la date d'annulation, seront facturés au participant qui annule sur sa quote-part des prestations partagées du voyage.

Lorsque plusieurs clients se sont inscrits sur un même dossier et que l'un d'eux annule son voyage, les frais d'annulation sont prélevés sur les sommes encaissées pour ce dossier, quel que soit l'auteur du versement.

En cas d'annulation, pour quelque raison que ce soit, les frais extérieurs au voyage souscrit chez l'Agence Locale et engagés par le Client tels que, frais de transport jusqu'au lieu de départ du voyage et retour au domicile (billets d'avion, de train ou de bus), frais d'obtention des visas, documents de voyages, frais de vaccination, ne pourront faire l'objet d'un quelconque remboursement.



# Cession de contrat

En cas de cession du contrat, le Client est tenu d'en informer l'Agence Locale au plus tard 7 jours avant le départ par e-mail. Cette cession est possible sous réserve de disponibilité du transport aérien et du niveau adéquat du cessionnaire. Elle pourra entraîner des coûts supplémentaires (notamment en cas de modification de billet d'avion et de prestations nominatives), qui seront facturés au cessionnaire désigné. En tout état de cause, le cédant et le cessionnaire sont tenus solidairement du paiement du prix du voyage et des frais complémentaires éventuels.

## Assurance

### **ASSURANCES ANNULATION ET ASSISTANCE**

Pour participer à nos voyages, vous devez impérativement être assuré en assistance-rapatriement et frais médicaux à l'étranger.

Votre agence locale vous encourage à prendre connaissance du contrat spécifique élaboré avec notre partenaire **CHAPKA ASSURANCES et AXA ASSISTANCE**.

Pour souscrire à une assurance, connaître les garanties et les tarifs, suivez le lien ci-dessous.

**CAP EXPLORER : La solution d'assurance complète conçue pour vivre sereinement votre voyage !**

Choisissez la formule qui vous correspond le mieux:

- Explorer'Multirisque
- Explorer'Annulation
- Explorer'Assistance
- Explorer' Complémentaire Carte Bancaire

### **Spécifiques à nos voyages, nous suggérons fortement d'y souscrire.**

Si vous choisissez de souscrire à l'une de ces formules, la convention détaillant l'ensemble des garanties et les modalités de déclaration du sinistre sont disponibles sur le site Internet de l'assureur.

Votre agence locale en aura connaissance, mais seul le participant est responsable du respect des procédures de déclaration de tout sinistre. Le participant doit donc conserver cette convention avec lui pendant toute la durée de son voyage.